




Ech : 1/50000  
 Source : SMC/DREAL PACA  
 Conception : SMC-CR / Août 2013  
 SCAN 25 © - © IGN - Paris - 2007 - © Pôle aménagement - protocole MEEDDAT - MAP - IGN du 24 juillet 2007

2 000 1 000 0 Mètres

Zonage d'application de l'item 3 de l'article 1er  
 pour les sites Natura 2000  
 ZSC FR9301595 et ZPS FR9310064

**Légende :**

-  ZSC "Crau centrale-Crau sèche" FR9301595
-  ZPS "Crau" FR9310064
-  Zonage\_Item 3